

| | | |
|---|---|---|
| <p>СОГЛАСОВАНО Начальник ОГИБДД МО МВД «Топчихинский» майор полиции</p> <p> А.И.Кобзев (подпись) (Ф.И.О.)</p> <p>М.П. "01" 2021 г.</p>  | <p>СОГЛАСОВАНО Заместитель начальника по содержанию автомобильной дороги федерального значения и строительства ГУП ДХ АК «Центральное ДРСУ»</p> <p> Д.М.Усанов (подпись) (Ф.И.О.)</p> <p>М.П. "01" 2021 г.</p>  | <p>Утверждаю Глава Калманского района</p> <p> С.Ф.Бунет (подпись)</p> <p>М.П. "01" 2021 г.</p>  |
|---|---|---|

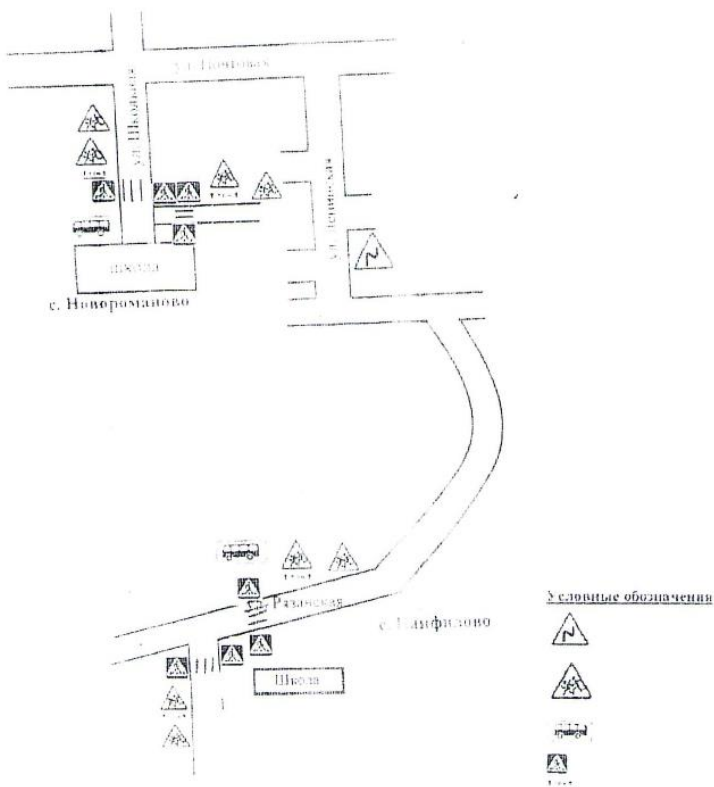
ШТАМП
Внесен в реестр
Дата: 31.12.2019 N 244
Подпись

ПАСПОРТ
школьного автобусного маршрута № 1
с.Новороманово – с.Панфилово
(наименование маршрута)

Вид маршрута: школьный
Дата составления: 19.01.21г

| | | |
|--|--|---|
| <p>СОГЛАСОВАНО Начальник ОГИБДД МО МВД «Топчихинский» майор полиции</p> <p><i>А.И. Кобзев</i> (подпись) А.И. Кобзев (Ф.И.О.)</p> <p>М.П. "20" 01 2021 г.</p> | <p>СОГЛАСОВАНО Заместитель начальника по содержанию автомобильной дороги федерального значения и строительства ГУП ДХ АК «Центральное ДРСУ»</p> <p><i>Д.М. Усанов</i> (подпись) Д.М. Усанов (Ф.И.О.)</p> <p>М.П. "18" 01 2021 г.</p> | <p>УТВЕРЖДАЮ Директор МБОУ «Новоромановская СОШ»</p> <p><i>Е.А. Курмаева</i> (подпись) Е.А. Курмаева (Ф.И.О.)</p> <p>М.П. "01" 01 2021 г.</p> |
|--|--|---|

№1 **СХЕМА**
маршрута с указанием линейных и дорожных сооружений
и опасных участков



Условные обозначения:

Схему составил *И.В. Бенишлер*
(подпись) И.В. Бенишлер
(Ф.И.О.)

Описание опасных участков на маршруте

| № п/п | километр | описание опасных участков |
|-------|----------|---------------------------|
| | | |



УТВЕРЖДАЮ

Директор МБОУ «Новоромановская СОШ»

С.А.Курмаева
(Ф.И.О.)

М.П.

" " _____ 20 __ г

АКТ замера протяженности школьного маршрута

Новороманово – Панфилово
(наименование маршрута)

Комиссия в составе:

председателя И.В.Бенцлера – зам.директора по АХЧ

членов:

Л.А. Мазуриковой – зам.директора по УВР

Ю.Ю.Козловской – зам.директора по ВР

"30" августа 2020 г. произвела замер межостановочных расстояний и общей протяженности маршрута школьного автобуса 10 км.

Путем контрольного замера на автомобиле марки ГАЗ, гос. АК №821 RUS, путевой лист №1, водитель Бенцлер И.В., на стандартной авторезине, а также путем сверки с паспортом дороги комиссия установила:

1. Общая протяженность маршрута согласно показанию счетчика спидометра составила 20 км. (туда и обратно).

2. Расстояние от места дислокации перевозчика составило:


до начального пункта маршрута (нулевой пробег) 10 км;

от конечного пункта маршрута до места дислокации перевозчика 10 км.



Расстояние между промежуточными остановочными пунктами

| Туда | | | Наименование остановочных пунктов | Обратно | | |
|----------------------|---|--|-----------------------------------|----------------------|---|--|
| Показания спидометра | Расстояние между остановочными пунктами | Расстояние от начального пункта движения | | Показания спидометра | Расстояние между остановочными пунктами | Расстояние от начального пункта движения |
| 0 | 10 км | 10 км | с.Панфилово | 0 | 10 км | 20 км |
| | | | | | | |
| | | | | | | |
| | | | | | | |
| | | | | | | |
| | | | | | | |

Председатель комиссии:

И.В.Бенцлер 

Члены комиссии:

Л.А. Мазурикова Ю.Ю. Козловская 

Характеристика дороги на маршруте №1

Участок дороги 2,9 км – населенных пунктов.

Остальные дороги – местного и федерального значения.

Ширина проезжей части автодороги на всем протяжении составляет 7 метров.

(наименование дороги, категория)

Тип дорожного покрытия по участкам с указанием их протяженности (грунтовая дорога, переходное (щебеночное), бетон, асфальтобетон):

Смешанное (асфальтобетонное; переходное (щебеночное)).

В с.Новороманово от школы на расстоянии 500 м поворот направо с выездом на переходное (щебеночное) покрытие по ул.Почтовая, через 600 м поворот направо по ул.Ленинской, через 800 м крутой поворот направо с выездом на асфальтобетонное покрытие, через 7,4 км с.Панфилово, автобусная остановка с площадкой для разворота.

Сведения о трассе школьного автобусного маршрута

| | |
|--|--|
| Кем обслуживается дорога (ЖКХ района, дорожным управлением, другой организацией) | ГУП ДХ АК "Центральное ДСУ", администрация Новоромановского сельского совета |
| Наличие мостов (между какими пунктами или на каком километре) и их грузоподъемность | с.Панфилово-с.Новороманово на 1 км |
| Наличие железнодорожных переездов (между какими пунктами или на каком километре) и их вид (охраняемые, неохраняемые) | отсутствует |
| На каких остановочных пунктах имеются заездные карманы, посадочные площадки, автопавильоны | с.Новороманово, с.Панфилово |
| Наличие разворотных площадок на конечных пунктах | Имеются (с.Новороманово, с.Панфилово) |

Дата заполнения сведений о трассе маршрута – 30.08.2020г.

УТВЕРЖДАЮ
Директор МБОУ «Новоромановская СОШ»



С.А.Курмаева
(подпись) (Ф.И.О.)
М.П.

"__" _____ 20__ г

Расписание движения школьного автобуса

с. Панфилово

| | |
|-----------|---|
| 1-й рейс | 7.00 – с.Панфилово до школы |
| 2-й рейс | 13.15 Школа – с. Панфилово 13.30 с.Панфилово - школа |
| 3-й рейс) | 5-й урок (18.50),6-й урок (19.30) Школа – с. Панфилово (зависит от того сколько уроков у учеников) |

